








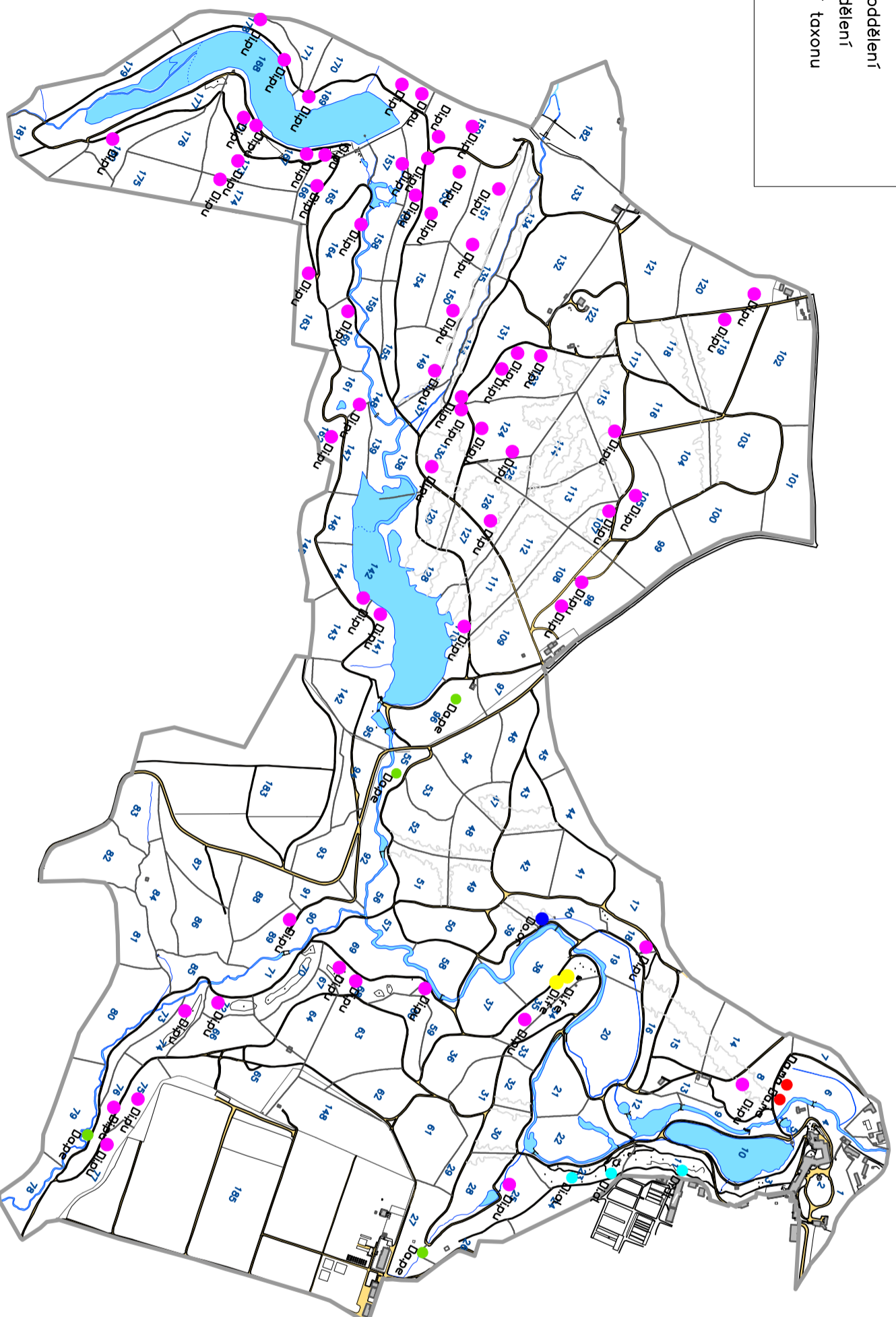








- Legenda:**
-  hranice řešeného území
 -  budovy
 -  vodní plochy a toky
 -  cestní síť
 -  skály
 -  hranice oddělení
 -  číslo oddělení
 -  označení taxonu
 -  průhledy



-  Darma *Dactylorhiza majalis* (Reichb.) P. F. Hunt & Summerh.
-  Dape *Darmmera peltata* (Torr. ex Benth.) Voss
-  Dial *Dictamnus albus* L.
-  Di.fe *Digitalis ferruginea* L.
-  Dipu *Digitalis purpurea* L.
-  Do.ca *Doronicum orientale* Hoffm.



Identifikace a vývoj významných výsadeb vytrvalých okrasných bylin v areálu Průhonického parku na základě srovnání historické dokumentace a současného stavu II

NÁZEV VÝKRESU:
 Výskyt vybraných druhů rodu *Dactylorhiza*, *Darmmera*, *Dictamnus*, *Digitalis*,
Doronicum v Průhonickém parku

Mapa vznikla za příspěvní institucionální podpory Výzkumného ústavu Silva Taroucy pro krajinu a
 okrasné zahradnictví, v.v.i. (VUKOZ-IP-00027073).

ZPRACOVATEL:
 Výzkumný ústav Silva Taroucy pro krajinu a okrasné zahradnictví, v.v.i.
 Květinové náměstí 391, 252 43 Průhonice
AUTOR PRÁCE:
 Ivana Barošová

DATUM: 30/11/2021
FORMÁT: A3(297x420mm)
MĚŘÍTKO: 1:10000

